

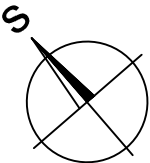
KOORDINAČNÍ SITUACE Č.3

KANALIZACE DOLNÍ ÚJEZD,SKOKY,STAMĚŘICE - II.ETAPA

STOKA AB-2 PLAST MIN SN10 DN 250 DL. 187,0 m


UPOZORNĚNÍ!
PODZEMNÍ VEDENÍ JSOU V SITUACI ZAKRESLENA POUZE ORIENTAČNĚ A SITUACE NESLOUŽÍ JAKO VYTÝČOVACÍ VÝKRES! PODZEMNÍ VEDENÍ JE NUTNO NECHAT VYTÝČIT OD JEJICH SPRÁVCŮ!
POLOHA NADZEMNÍCH VEDENÍ NN A VN JE PŘENESENA Z DIG. PODKLADU

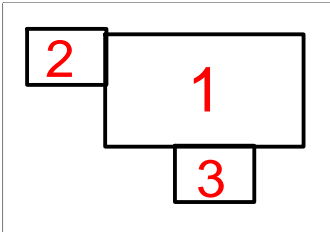
SOUŘADNICOVÝ SYSTÉM: JTSK
VÝŠKOVÝ SYSTÉM: BALT p.v.



| | | |
|--|--|--|
| | | |
| | | |
| | | |

RevizeRevizi provedlDatum revize

| | | | |
|----------------------------------------------------------------------------------------------------------------------------------------|----------------------------|---------------------------------------------------------------------------------------|---------------------------|
| PROJEKTY VODAM s.r.o. Galašova 158, 753 01 Hranice tel.: 581 607 107, fax: 581 604 878 E-mail: vodam@vodam.cz www.vodam.cz | |  | |
| HIP | ING. PETR MATUŠKA | DATUM | 07/2016 |
| ZODPOVĚDNÝ PROJEKTANT | ING. STANISLAV JURÁŇ | | |
| VYPRACOVAL | ING. STANISLAV JURÁŇ | AUTORIZAČNÍ PODPIS | |
| TECHNICKÁ KONTROLA | ING. JARMILA KITZBERGEROVÁ | | |
| ZADAVATEL | OBEC DOLNÍ ÚJEZD | ZAK. ČÍSLO | 04.169 |
| OKRES | PŘEROV | ARCH. ČÍSLO | 2018 |
| KRAJ | OLOMOUCKÝ | MĚŘÍTKO | 1:500 |
| PROJEKT KANALIZACE DOLNÍ ÚJEZD, SKOKY, STAMĚŘICE - II. ETAPA | | | PARÉ |
| OBJEKT | | | STUPEŇ DPS |
| PŘÍLOHA KOORDINAČNÍ SITUACE ODBOČEK Č.3 | | | ČÍSLO PŘÍLOHY D.1.11.3 |



LEGENDA:

- VEŘEJNÁ ČÁST KANALIZAČNÍ PŘÍPOJKY
- ŠACHTA NA KANALIZAČNÍ PŘÍPOJCE
- REALIZOVANÁ SPLAŠKOVÁ KANALIZACE
- STÁVAJÍCÍ JEDNOTNÁ KANALIZACE
- STÁVAJÍCÍ VODOVOD
- STÁVAJÍCÍ SDĚLOVACÍ KABEL
- STÁVAJÍCÍ PODZEMNÍ VEDENÍ NN
- STÁVAJÍCÍ NADZEMNÍ VEDENÍ NN
- STÁVAJÍCÍ PLYNOVOD